








## TINGMÄRGID

-  PLANEERITAV MAA-ALA
-  ASUSTUSÜKSUSE PIIR
-  KULTUURIMÄLESTIS
-  OLEMASOLEV ALAJAAM
-  PLANEERITUD ALAJAAM
-  OLEMASOLEV TULETÕRJEHÜDRANT
-  OLEMASOLEV TULETÕRJE VEEVÕTUKOHT

### MÄRKUSED:

1. Planeering koosneb tekstist ja joonistest, mis täiendavad üksteist ja moodustavad ühtse terviku.
2. Asukoha skeemi koostamisel on kasutatud Maa-ameti Eesti põhikaart nr. 63981 rasterkaarti.
3. Koordinaadid L-Est 97 süsteemis, kõrgused Balti süsteemis.

TELLIJA <b>KUUSALU VALLAVALITSUS</b>	Reg. nr. 10058058 MTR – EP10058058-0001 Muinsuskaitse. – E 15/2002	Sadama 15 Kärda 92412 Hiiumaa	Kreutzwaldi 24 Tallinn 10147 Harjumaa	tel: 46 320 24 dagopen@dagopen.ee www.dagopen.ee	<b>TÖÖ NR. 15 - 40</b>
JUHATAJA ARHITEKT JAAN KUUSEMETS	OBJEKT <b>LAULULAVA KINNISTU JA LÄHIALA DETAILPLANEERING</b> Kuusalu alevik, Kuusalu vald, Harjumaa	<b>DAGOpen</b> ARHITEKTUURIBÜROO			
PLANEERIJAL TEET ELSTEIN	JOONIS <b>ASUKOHA SKEEM</b>				
KUUPÄEV 12.10.2015.a.	STADIUM DP	JOONISE NR. 1			